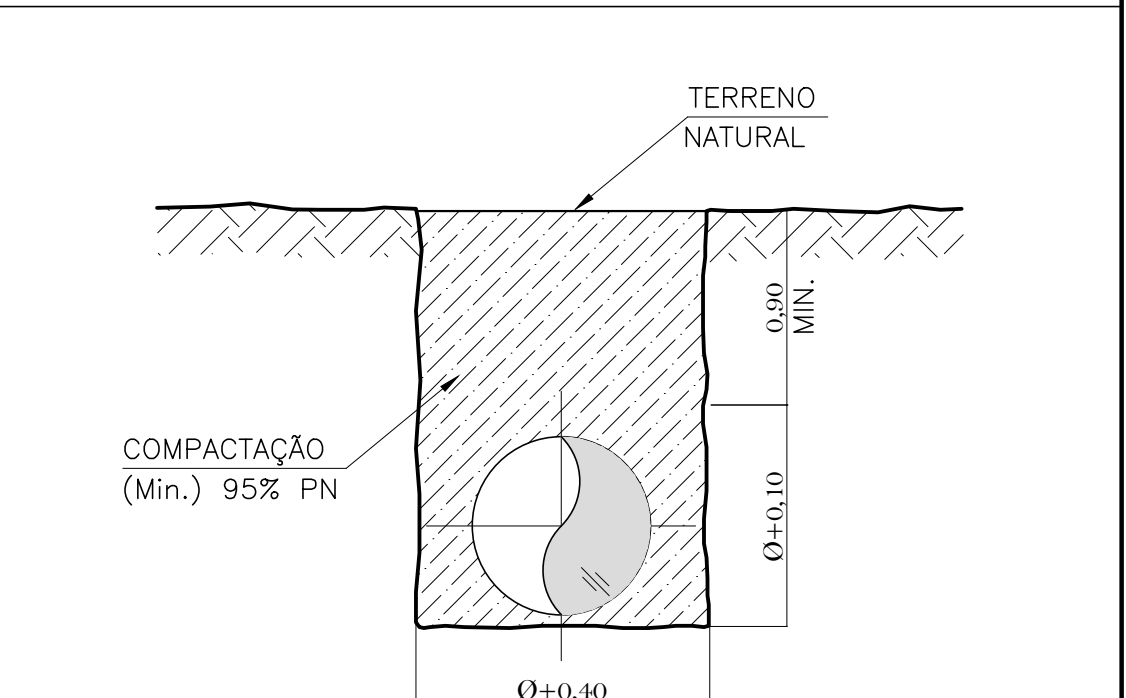


**LEGENDA**

- CURVA DE NIVEL
- MARCO TOPOGRÁFICO
- CERCAS
- LIMITE FAIXA DE APP
- CAIXAS DE PASSAGEM ADUTORA ATUAL
- UNIDADES EXISTENTES
- UNIDADES EXISTENTES A DESATIVAR
- MURO DE GABIÃO
- TERRENO COM ROCHAS
- LINHA CARGA MÁXIMA
- LINHA PIEZOMÉTRICA
- TRECHO AÉREO GRAMPEADO
- VENTOSA TRÍPLICE FUNÇÃO DN 50 MM
- REGISTRO DE DESCARGA DN 100 MM
- ADUTORA TC DN 500 MM - EXISTENTE - A ABANDONAR
- ADUTORA PVC/F\*F\* DN 250 MM - EXISTENTE - A MANTER
- ADUTORA F\*F\* DN 450 MM - A CONSTRUIR
- ADUTORA PVC/F\*F\* DN 300 MM - A CONSTRUIR
- BLOCO ANCORAGEM

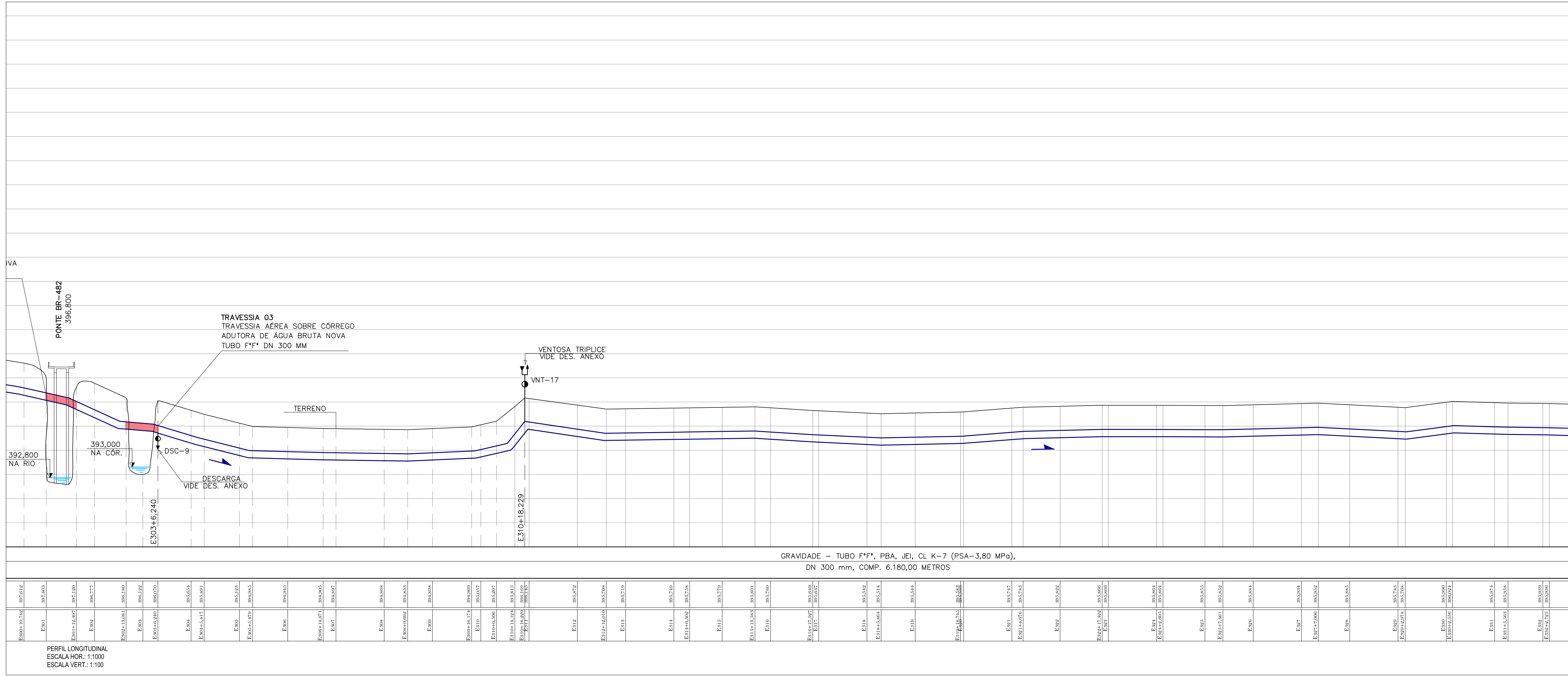
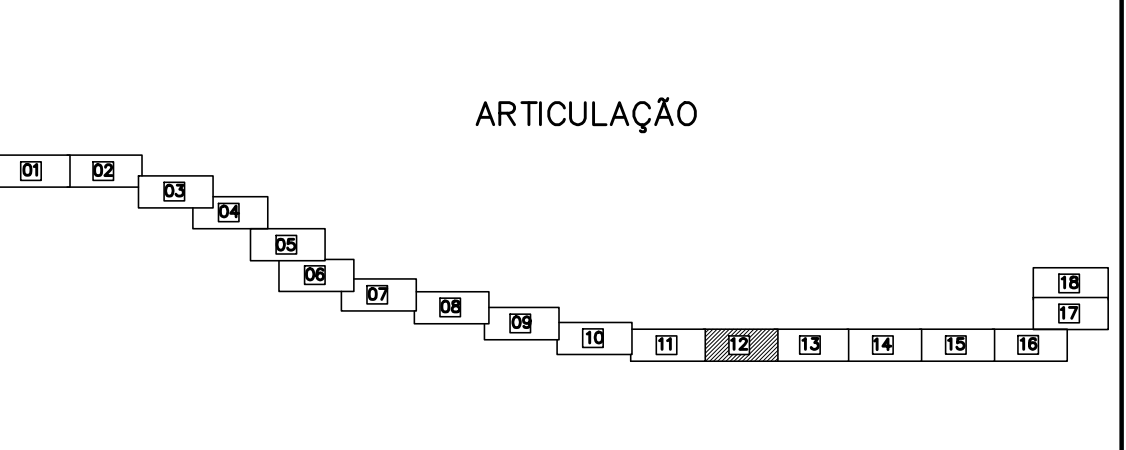



**VALA TÍPICA P/ ASSENTAMENTO SEM ESCALA**

OBSERVAÇÃO:

1- COTAS TOPOGRÁFICAS E DIMENSÕES EM METRO, SALVO INDICAÇÃO CONTRÁRIA.

2- LEVANTAMENTO TOPOGRÁFICO REALIZADO POR: Sérgio Murilo Almeida Campos Engenheiro Agrimensor - CREA/MG - 118.808/D Rua Santa Luzia, 63 - Centro - Carangola/MG Fone: 32 3741-2714 camposagrimensura@yahoo.com.br



REV.	DESCRIÇÃO			DATA	EXEC.	VERIF. APROV.
CONTRATADA:		<div> <b>FRAGA MARQUES</b> <i>Engenharia e Construção</i></div>				
		<div>CONTRATO N° 010/2018</div> <div>RESP. TEC.: LUAN FERREIRA DE SOUZA MARQUES</div> <div>REG. CREA: 2014140512</div>				
CONCEDENTE:		<div> <b>Ministério da Saúde</b> Fundação Nacional de Saúde</div>				
		<div>SUPERINTENDÊNCIA ESTADUAL DE MINAS GERAIS</div> <div>Divisão de Engenharia de Saúde Pública</div>				
CONTRATANTE:		<div> <b>Serviço Municipal de Saneamento Básico e Infraestrutura</b></div>				
PROGRAMA:		Programa de Aceleração do Crescimento - PAC 2				
MUNICÍPIO/ÁREA:		CARANGOLA-MG				
		SEDE				
TÍTULO:		SISTEMA DE ABASTECIMENTO DE ÁGUA ADUTORA DE ÁGUA BRUTA - A CONSTRUIR PLANTA BAIXA E PERFIL				
DATA:	DEZEMBRO/2018	ESCALA:	INDICADA		FRANCHA:	
ARQUIVO:						
14/51						